










Legenda

Aree forestali da PSC

-  Boschi di latifoglie, salici e pioppi
-  Boschi di latifoglie misti
-  Vegetazione arborea - arbustiva in evoluzione

Aree forestali da PTCP (Tavola A2 "Assetto vegetazionale")

-  Arbusteti
-  Fustaie
-  Soprassuoli boschivi con forma di governo difficilmente identificabile o molto irregolare, compresi i castagneti da frutto abbandonati
-  Confine comunale

COMUNE DI MONTICELLI D'ANGINA

PIACENZA

AMMINISTRAZIONE GRUPPO DI LAVORO

PROGETTISTI

ARCH. GIANPAOLO PAREGINI
78 STUDIO ASSOCIATO GIOVANNI MAJONE
ARCH. PAOLO COLOMBO

ASPETTI GEOLOGICI ED IDROGEOLOGICI

DOCT. GEOL. LODOVICA PARMIGIANI

VAL.S.A.T. ED ASPETTI AMBIENTALI

ASSISTENTE
DOCT. GEOL. GIORGIO NERI
DOCT. AMB. DAVIDE BEREVINI
DOCT. AMB. CLAUDIA GIARDINA

SINDACO

MICHELE SPINIS

VICESINDACO

SAVERIO IACOVINO

ASSESSORE ALL'URBANISTICA

PIETRO AMI

SEGRETARIO GENERALE

ENRICA CAVALLI

U.T.C.

ARCH. GIANLUCA BERGONZI
SEGN. FULVIO MASSERA

NOVEMBRE 2012



PSC
PIANO
STRUTTURALE
COMUNALE
QUADRO
CONOSCITIVO



TAVOLA
QC 2.2.4

ASSETTO VEGETAZIONALE:
CONFRONTO TRA PSC E PTCP
- SUO

SCALA
1:10.000